

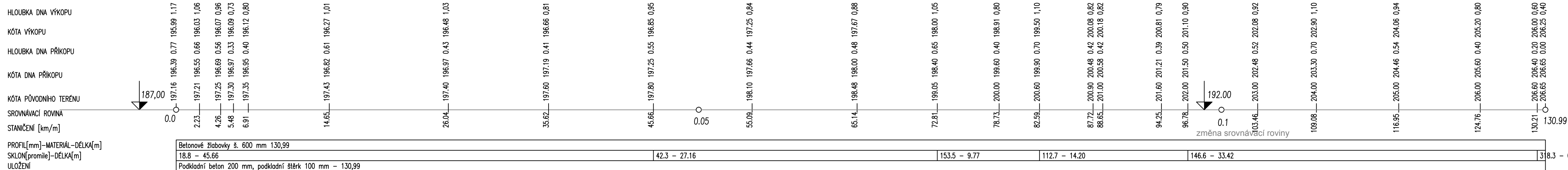
Dolní Věstonice					
2406	2359			2406	
polní cesta					
45.66		27.15	9.77	14.20	33.42
					0.78

PŮVODNÍ TERÉN _____


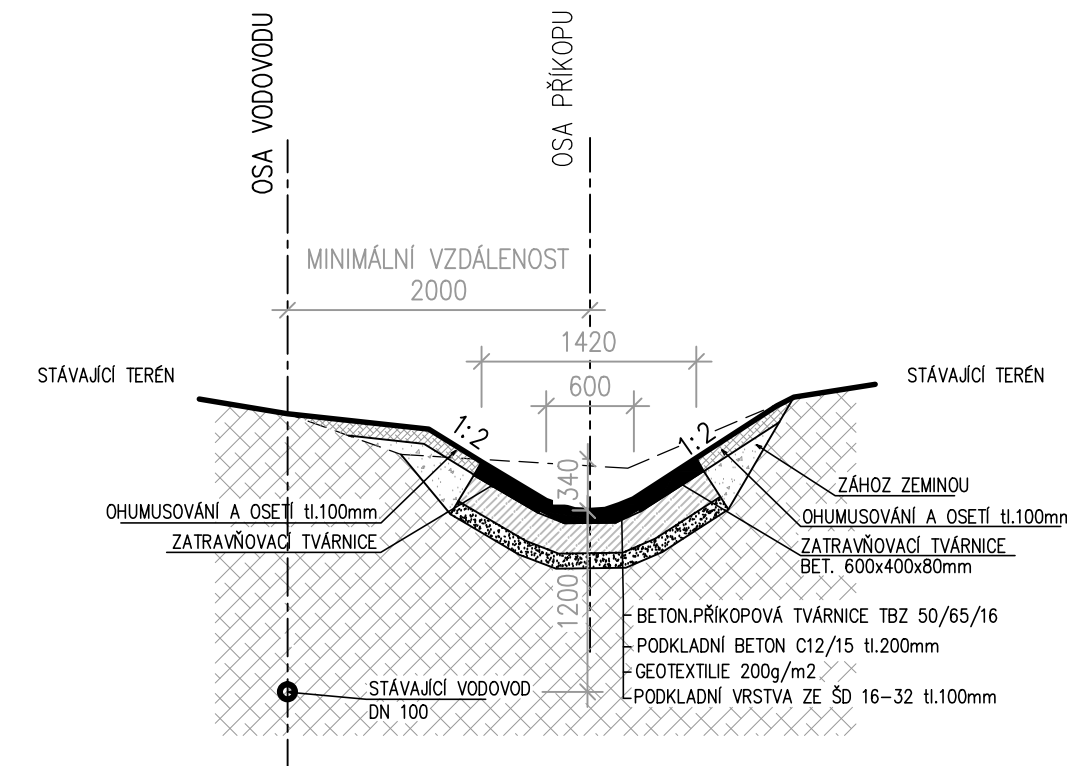
HRANA OPEVNĚNÍ - - - - -

DNO PŘÍKOPU _____

Podélný profil
příkopu SO 205.3
Měřítko 1:250/100



M 1:50



	Projektce iGeo s.r.o.		Nám. 28. října 1899/11 Černá Pole, 602 00 Brno e-mail: ivan.poul@igeo.cz web: www.igeo.cz mobil.: 608 022 443	
	NÁZEV AKCE: DOLNÍ VĚSTONICE, SANACE SVAHŮ PRO ZPROVOZNĚNÍ SILNICE III/42117			
OBJEDNATEL: Jihomoravský kraj, Žerotínovo nám. 449/3, 601 82 Brno				
HLAVNÍ INŽENÝR PROJEKTU	RNDr. Mgr. Ivan Poul Ph.D.		FORMÁT	4A4
ZODPOVĚDNÝ PROJEKTANT	Ing. Martin Růžička		MĚŘÍTKO	1:250/100
VYPRACOVAL	Ing. Martin Růžička		DATUM	04/2018
KRESLIL	Ing. Martin Růžička		STUPEŇ	PDPS
KRAJ JIHMORAVSKÝ	KATASTR: DOLNÍ VĚSTONICE		ZAČ.ČÍSLO	021-2018
SO 205.3 - Nadzářezový příkop Podélný profil a vzorový příčný řez			ČÍSLO VÝKRESU D3.3	